VALMIERAS NOVADA TŪRISMA AKCIJA

konTŪRE

6.08.-31.10.2022.

PAR TŪRISMA AKCIJU

Tūrisma akcijas "konTŪRE" laikā aicinām apceļot Valmieras novadu un iepazīt skaistus un mazāk zināmus dabas, kultūrvēstures un industriālā mantojuma objektus.

Jūsu uzdevums – atrast akcijas bukletā norādītās vietas, vadoties pēc vietas ilustratīvā attēla un raksturojošām norādēm. Vietas GPS koordinātas aicinām izmantot tikai gadījumos, ja nav iespējams atpazīt apmeklējamo objektu. Pie objekta varēs rast atbildi uz akcijas bukletā norādītajiem jautājumiem. Atbilde jāieraksta bukletā tam paredzētajā vietā.

Ievērībai!

- Katram, kurš vēlas pretendēt uz akcijas balvām, jāizpilda akcijas buklets. Piemēram, ģimene var piedalīties akcijā kā viens pretendents ar vienu kopīgu vārdu vai arī katrs ģimenes loceklis atsevišķi ar savu vārdu. Akcijas bukletu uz sava vārda var reģistrēt dalībnieki no 12 gadu vecuma.

Lai piedalītos tūrisma akcijā:

- Saņem akcijas bukletu Valmieras Tūrisma informācijas centrā (Rīgas iela 10, Valmiera), Zilākalna Kultūrvēstures un apmeklētāju centrā (Parka iela 2, Zilaiskalns), Valmieras pilsētas pārstāvniecībā Rīgā (11. novembra krastmala 29, Rīga) un citos informācijas punktos vai populārākajos tūrisma objektos Valmieras novadā, vai lejupielādē visit.valmiera.lv;
- Lai pretendētu uz balvām, ir nepieciešamas vismaz 12 pareizi ierakstītas atbildes uz akcijas bukletā uzdotajiem jautājumiem;
- Iesniedz aizpildīto tūrisma akcijas bukletu Valmieras Tūrisma informācijas centrā līdz 2022. gada 2. novembrim, nosūti pa pastu (Rīgas iela 10, Valmiera, Valmieras novads, LV-4201) vai ieskenē un nosūti e-pastā uz tic@valmierasnovads.lv.

Akcijas noslēgums norisināsies Valmierā 2022. gada 12. novembrī, kad spēles dalībnieki pēc nejaušības principa saņems balvas no Valmieras novada tūrisma uzņēmējiem. Ar akcijas balvu saņēmējiem sazināsimies personīgi.

ATRODI ILUSTRĀCIJĀS REDZAMĀS VIETAS!

1.

Dabas tuvums un īpašā vietas aura ļauj ikvienam koncentrēties uz personīgo sporta izaugsmi un sasniegt jaunus rekordus. Objekts nes ievērojama olimpieša vārdu un nesen atdzimis jaunā veidolā.

Jautājums
Pie objekta centrālās ieejas atrodas piemiņas akmens. Kāda ciparu un burtu kombinācija ir redzama pie laternas staba, kas atrodas vistuvāk šim piemineklim?

GPS 57.541173, 25.438178

Atbilde: G15

2.

Vieta, kur daudzi vietējie un pilsētas viesi nesteidzīgi pastaigājas, satiekas, bauda mieru, tver varavīksnes lokus strūklakā, baro pīles un iemūžina brīnišķīgus foto mirkļus.

Jautājums
Cik ziloņus var sastapt šajā vietā?

GPS 57.539766, 25.424179

Atbilde: 2



3.

Vēsturiskais nams senas Rozenu dzimtas pārvaldītas pilsmuižas teritorijā būvēts kā cilvēku satikšanās un kultūras norišu vieta. Ziemeļu kara laikā pils sagrauta, bet līdz mūsdienām saglabājies tās Baltais tornis. Līdz ar nama atjaunošanu atdzimusi arī senā tradīcija - šeit tiek rīkoti kultūras pasākumi, kāzu ceremonijas un citi pasākumi.

Jautājums
Cik balsta stabu ir tiltiņam pie galvenās nama ieejas?

GPS 57.523129, 25.279847

Atbilde: 2



4.

Gleznaina atpūtas vieta ciemā ar vēsturisku nosaukumu - Papendorfa. Te ved celš, kas šķērso ainaviskus ezeriņus, un savulaik tas ir bijis Rīgas ceļš. Senais bruģis saglabājies ~ 45 m garumā. Šeit paveras gleznainas ainavas uz ezeriņu, ir iespējams ieturēt pikniku, nodoties makšķerēšanas priekam vai izbraukt ar laivu.

Jautājums
Netālu no atpūtas vietas ezeriņa krastā pamanīsi nelielu plāksnīti ar uzrakstītiem 5 vārdiem. Uzraksti šos vārdus!

GPS 57.465867, 25.249779

Atbilde: Savāc aiz sevis atkritumus. Paldies!

5.

Ievērojamais dižkoks sasniedz 4,09 m apkārtmēru. Netālu no tā atrodas sena muiža, kuras telpās savulaik bijusi čiekurkalte un mežniecība. Mērojot ceļu uz dižkoku, vari lūkot skaistu muižas ozolu aleju.

Jautājums
Netālu no dižkoka redzēsi norādes zīmes ar tuvējo māju nosaukumiem. Kāds ir mājas nosaukums uz viszemāk novietotās zīmes?

GPS 57.62166, 25.07941

Atbilde: Stārastiņi

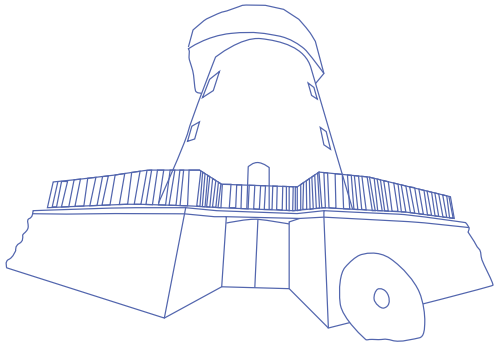

6.

1814. gadā celtās holandiešu tipa lieljaudas vējdzirnavas ceturtā lielākā Latvijas ezera krastā. Dzirnavas būvētas uz kalna, kas ir šajā apkārtnē augstākā un vējiem bagātākā vieta. No šejienes var vērot gleznainas un plašas lauku ainavas.

Jautājums
Pie objekta izvietotajā informatīvajā stendā redzams aeroattēls. No cik metru augstuma attēls uzņemts?

GPS 57.689166, 25.259561

Atbilde: 120 m

ATRODI ILUSTRĀCIJĀS REDZAMĀS VIETAS!



7. Apmēram 1 km garā apļveida dabas taka atrodas dabas liegumā un atklāj lielākā Vidzemes ezera stāvkrasta smilšakmens atsegumu, dabas vērtības un ainaviskus skatus. Līdzās takai atrodas sena kapsēta, kur var redzēt daudz ievērojamus un īpatnēji veidotus kapu pieminekļus. Viens no tiem ir kādreizējam Rencēnu muižas īpašniekam Fridriham Vilhelmam Zīversam.

Jautājums
Vienā no takas informatīvajiem stendiem vēstīts par upēm, kas ietek ezerā. Kāds ir pēdējās pieminētās upes nosaukums?

GPS 57.713022, 25.299923

Atbilde: **Eiķenupe**



8. Atpūtas vieta pie vienīgās upes, kas iztek no ceturtā lielākā Latvijas ezera. Netālu atrodas laivu bāze. Vieta lieliski piemērota skaistu skatu baudīšanai, piknika ieturēšanai, laivošanai vai peldei.

Jautājums
Pie objekta izvietots informatīvais stends "Velomaršruts apkārt Burtnieku ezeram". Kā sauc tūrisma objektu, kura attēlā redzami ziedi?

GPS 57.795976, 25.141591

Atbilde: **Burtnieku muižas parks**

9. Viena no senākajām pienotavām Latvijā. Dānijas piensaimniecības skolā iegūtās piena pārstrādes zināšanas savulaik šeit ieguldījis Teodors Kalniņš. Padomju gados pienotavas produkcija eksportēta pat uz tādām valstīm kā Kuba, Beļģija, Čile u.c. Iepretim senajai būvei atrodas Amatu māja.

Jautājums
Ko interesantu iespējams novērot uz viena no nama skursteņiem?

GPS 57.857427, 25.054139

Atbilde: **Stārķa ligzda**



10. Sens pilskalns, kur notiek vasaras kultūras un atpūtas pasākumi. Šeit dzīvojusi sena Latvijas pamattauta - lībieši. Pilskalnu apskalo viena no gleznainākajām Latvijas un Ziemeļvidzemes upēm, kuras krastos vērojamas daudzas alas un klintis, viena no tām dod spēcīgāko atbalsi Latvijā.

Jautājums
Kāds vārds iegravēts galdiņā ar soliņu, kas novietots vietas priekšplānā?

GPS 57.859506, 25.032531

Atbilde: **Lībieši**

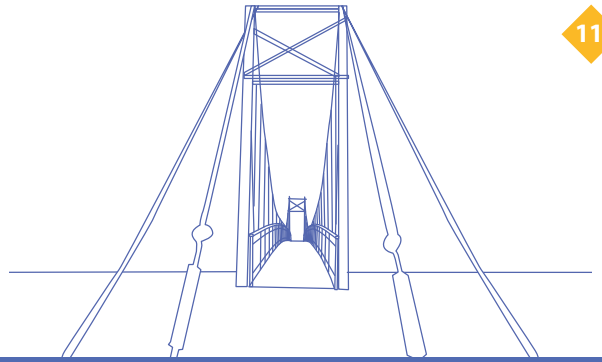

11. Šeit līgojas un šūpojas, un garām vizinās ne viens vien laivinieks, vērojot upes ielejas krāšņos smilšakmens atsegumus. Tepat upes labajā krastā pa skaistām parka koku alejām var nonākt pie cēlas vēlīnā klasicisma stilā būvētas muižas, kurā aplūkojamas unikālas ekspozīcijas.

Jautājums
Kāds ir otrā ūdenstūrisma maršruta nosaukums, kas aprakstīts informatīvajā stendā?

GPS 57.860521, 25.035712

Atbilde: **Mazsalaca - Skaņaiskalns**

12. Lauku miera ieskautajā koka muižā reiz dzīvojis barons fon Menzenkampfs. No 1920. līdz 2016. gadam namā bijusi skola. Muižas parkā izvietoti dažādi veiklības elementi, kur var izlocīt kājas un rokas. Nepilnu 5 km attālumā atrodas lielākais drumlins Latvijā.

Jautājums
Kas attēlots nama galvenās ieejas nelielajos durvju vitrāžas gleznojumos?

GPS 57.954464, 25.341969

Atbilde: **Taureņi**

ATRODI ILUSTRĀCIJĀS REDZAMĀS VIETAS!



13. Vieta atgādina par notikumiem 1989. gada 23. augustā. Tukšajās cilvēku siluetu vietās var nostāties, sadoties rokās un atcerēties tā laika unikālo Baltijas un Eiropas mēroga notikumu.

Jautājums
Viens no šajā vietā esošajiem parkiem vēsta par ledāju veidoto reljefu Ziemeļvidzemes Ģeoparkā. Kāds ir stenda numurs?

GPS 57.980053, 25.478590

Atbilde: 5



14. Iebraucot šajā Ziemeļvidzemes mazpilsētā, skatu piesaista unikāla dizaina, zaļos toņos krāsotas ēkas apjoms, kas veidots klasiskās arhitektūras formās ar klasicisma iezīmēm, četrslīpu jumtu ar zvanu torni. Būvē noris pasākumi, kas lielākoties saistās ar skumjiem dzīves notikumiem.

Jautājums
Cik durvis ir unikālā dizaina namam?

GPS 57.894238, 25.342090

Atbilde: 3

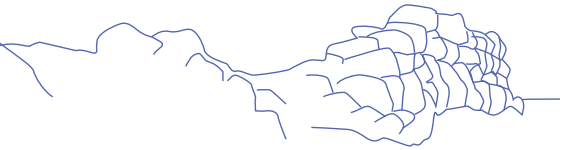

15. Vietā, kas atrodas 3 km attālumā no tagadējā mazpilsētas centra, savulaik mitinājušies Livonijas ordeņa mestri. Dažādos karos šo vietu ieņēmis gan zviedru, gan Pētera I karaspēks, tomēr kopš Lielā ziemeļu kara no vērienīgās vietas saglabājušās vien drupas. No pakalna paveras plaša ainava uz laukiem un ūdensdzirnavu dīķi.

Jautājums
Informatīvajā stendā redzami četri melnbalti attēli. Cik attēlos ir redzami cilvēki?

GPS 57.882522, 25.367614

Atbilde: 2

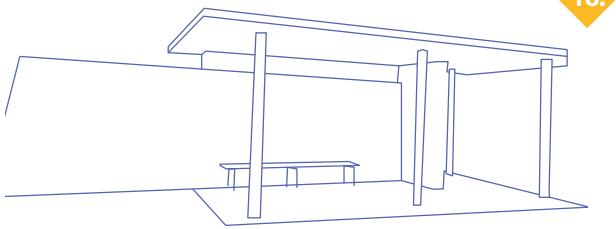

16. Satikšanās vieta ciema centrā, ko mēdz dēvēt arī par disko dzimteni. Ikdienā šeit piestāj lielāki un mazāki auto, lai izlaistu un uzņemtu pasažierus. Ciemā tiek darīts izslavēts vīns un par novada cilvēkiem un viesiem šeit ir pat vesels muzejs.

Jautājums
Kādā krāsā ir uz objekta redzamie ziedu gleznojumi?

GPS 57.883371, 25.449215

Atbilde: Zilā



17. Senās vējdzirnavas ir sākums dabas izziņas takai, kas atklāj Ziemeļvidzemes biosfēras rezervāta dabas vērtības. Te savās ikdienas gaitās var vērot savvaļas zirgus un taurgovis.

! Ja vēlies iziet dabas taku, nepieciešami slēgti apavi, slapjā laikā noderēs arī gumijas zābaki.

Jautājums
Takas sākumpumpunktā ir izvietots informācijas stends. Cik attēlos tajā ir redzami zirgi?

GPS 57.843090, 25.447485

Atbilde: 2



18. Gluži kā citviet ābeļdārzs, šeit tiek iekopta koku plantācija 8,59 ha platībā, lai no tiem iegūtu augstvērtīgus čiekurus. Čiekurkaltē tos attīra un žāvē, lai pēc tam iegūtu sēklas. Šo koku koksni izmanto mēbeļu, papīra un finiera ražošanā, bet no sveķiem iegūst medikamentus un parfimērijas preces.

Jautājums
Kāds gads norādīts plāksnē pie plantācijas ieejas vārtiem?

GPS 57.647658, 25.663122

Atbilde: 1970. g.

ATRODI ILUSTRĀCIJĀS REDZAMĀS VIETAS!



19. Piemiņas vieta ievērojamam latviešu fotogrāfam, aktīvam Latviešu Fotogrāfiskās biedrības biedram. Savu pirmo fotodarbnīcu viņš atvēris Vijciema muižā, bet vēlāk pārcēlies uz Strenčiem, kur turpinājis savu profesionālo darbību, dokumentējot mazpilsētas un apkārtējo pagastu notikumus.

Jautājums
Ko no zemes cenšas izvilkt divi noliekušies vīri fotoattēlā, kas redzams piemiņas vietā?

GPS 57.636644, 25.682496

Atbilde: **Sēni**

22. Ciems, kuru apskalo Abula upe un vairākas citas mazas upītes, ievērojams ne vien ar izcilu šokolādes kārumu ražotni, bet arī ar izcilām kultūrvēstures un dabas vērtībām. Šajā vietā, netālu no ciema centra, atrodas sarkanā smilšakmens ieža atsegums.

Jautājums
Norādes zīmē uz iezi attēlota lapa. Kāda koka lapa tā ir?

GPS 57.541699, 25.706610

Atbilde: **Ozollapa**



20. Omulīgs koka namiņš plaša medicīnas kompleksa teritorijā, kura ievērojamās arhitektūras autors ir Augusts Reinbergs. Namiņš savulaik bijis medicīnas kompleksa pirmā direktora Alberta Bēra vistu kūtiņa.

Jautājums
Kāds cipars attēlots uz namiņa durvīm?

GPS 57.629334, 25.697382

Atbilde: **13**

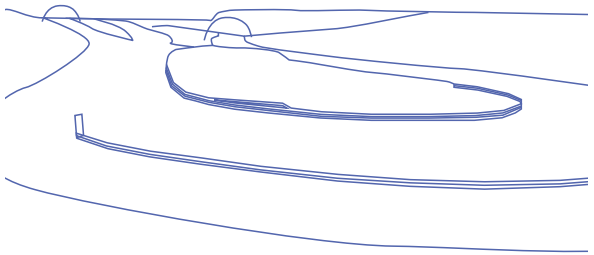

23. Ir dienas, kad šeit rūc un dūc motori un valda spraigs sacensību gars. Vietas nosaukumā iekļauts ciema vārds, kas atrodas pāris km attālumā. Ciems atpazīstams ar nelielu alus darītavu vietā, kur kādreiz darbojās viena no mazākajām spēkstacijām Latvijā.

Jautājums
Cik metāla arkas ir redzamas objektā?

GPS 57.538990, 25.517814

Atbilde: **2**



21. Nams atgādina senlatviešu riju, kurā latviskās būvtradīcijas un proporcijas pārnestas no vēsturiskās Vidzemes rijas ar tām raksturīgo arhetipu. Vieta tiek dēvēta par vienu no Latvijas mazajām gaismas pilīm.

Jautājums
Ēkas parādes pusē ir 10 jumta logi. Cik to ir ēkas otrā pusē?

GPS 57.577110, 25.778239

Atbilde: **13**

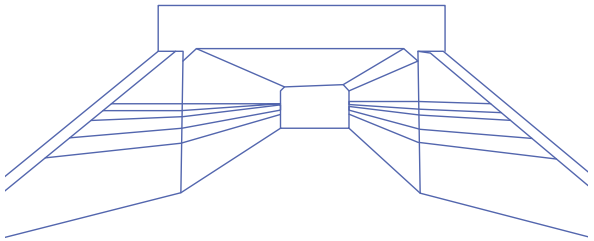

24. Tunelis kājāmgājējiem un velosipēdistiem. Te paveras skats uz ievērojamu ražotni, kurā saražotais kalpojis kā izejmateriāls vairākiem inovatīviem starptautiska mēroga objektiem, kā, piemēram, skatu tornim Berlīnē, akvaparka kompleksam Šveicē, lidostai Bangkokā un daudziem citiem.

Jautājums
Cik gaismas lukturu ir tuneļa iekšpusē?

GPS 57.524836, 25.448421

Atbilde: **5**

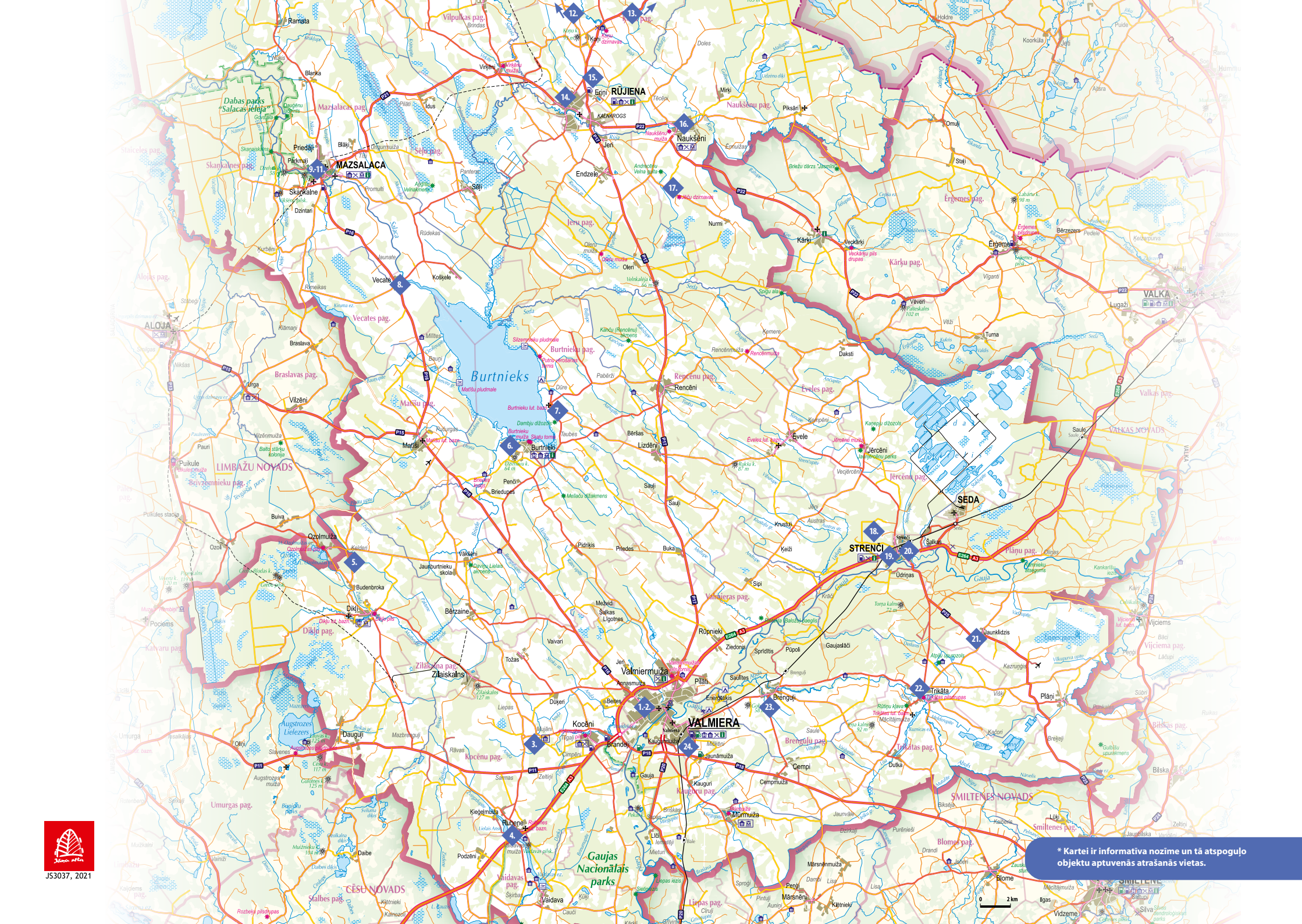

JS3037, 2021

* Kartei ir informatīva nozīme un tā atspoguļo objektu aptuvenās atrašanās vietas.

Kur ieturēt maltīti:

Restorāns "Rātes vārti"
Lāčplēša iela 1, Valmiera, 26336259
ratesvarti.lv

Restorāns "Vecpuisis"
L.Paegles iela 10, Valmiera, 26110026
vecpuisis.lv

Restorāns "Akustika"
Diakonāta iela 6, Valmiera, 26660202
akustikavalmiera.lv

Viesnīcas "Wolmar" restorāns
Tērbatas iela 16A, Valmiera, 64207304
hotelwolmar.lv

Delizia restorāns
Kārļa Baumaņa iela 9, Valmiera, 20249023
delizia.mozello.lv

Valmiermuižas alus virtuve
Dzirnavu iela 2, Valmiermuiža, 28664424
valmiermuiza.lv

Vīnkalni Pils Māja
Bruņinieku iela 4, Valmiera, 25543123

Kafejnīca "Ahh-meat"
Rīgas iela 37, Valmiera, 22816282

Kafejnīca "Jauna saule"
Rīgas iela 10, Valmiera, 26107189
jaunasaule.lv

Kafejnīca "Bastions"
Bastiona iela 24, Valmiera, 64225502

Kafejnīca "Tērbata"
Tērbatas iela 2, Valmiera, 20020576

Kafejnīca "1:1" un bistro "1:1"
Jāņa Daliņa iela 2 un Čempionu iela 4, Valmiera, 28334973

Krodziņš "Mazais Ansis"
"Ansīši", Rubene, 29134890
mazais-ansis.lv

Picērija "La Pizza Veloce&Kebab"
Jāņa Endzelīna iela 1, Valmiera, 27741555
atrapica.lv

Picu fabrika "OZO"
Nameja aleja 1, Valmiermuiža, 20036876

Picērija "Strops"
Stacijas iela 57, Valmiera, 25554777
stropapicas.lv

Picērija "Čili Pizza"
Georga Apiņa iela 10A, Valmiera, 64228558
cillipizza.lv

Bistro "Rimants"
Miera iela 3A, Valmiera, 27322397

Bistro "Valdeko"
Valmiermuiža, Burtnieku pagasts, 64233721
valdeko.lv

Viesu nama "Burtniekkrasts" kafejnīca
J.Vintēna iela 10, Burtnieki, 26300430

Kafejnīca "Būda"
Rīgas iela 16, Mazsalaca, 27746538
ediendaris.lv

Kafejnīca "Miks"
Pērnavas iela 5, Mazsalaca, 64251959
miksmazsalaca.lv

Kafejnīca "Kauči"
A3 šosejas malā (Strenči-Valka), "Kauči", Plāņu pagasts
29413873

Kafejnīca "Sanvik"
Rīgas iela 6, Strenči, 29178252

Kafejnīca "Trīs draugi"
Valdemāra ielā 6, Rūjiena, 26322949

Kafejnīca "e.d.a."
Valdemāra ielā 5, Rūjiena, 26455565

Informācija par dalībnieku:

Informāciju lūgums norādīt ar drukātiem burtiem

Vārds, uzvārds

Pilsēta/novads

Dzimšanas gads

E-pasts

Tālrunis

☐ **Vēlos saņemt aktualitātes no visit.valmiera.lv**

Piekrītu, ka norādītie personas dati tiks izmantoti iesniedzēja identificēšanai un komunikācijas nodrošināšanai ar akciju saistītos jautājumos un lai paziņotu akcijas rezultātus. Personas datu glabāšanas termiņš: līdz 2022. gada 31. decembrim.

Paraksts	Paraksta atšifrējums	Datums

Valmieras novada Tūrisma pārvalde
Rīgas iela 10, Valmiera
Valmieras novads
T. 26332213
tic@valmierasnovads.lv
visit.valmiera.lv
/ visitvalmiera

Zilākalna kultūrvēstures un apmeklētāju centrs "ZTornis"
Parka iela 2, Zilaiskalns
Valmieras novads
T. 26122943
/ ztornis

VALMIERA

EŽI veikals

Izdevējs: Valmieras novada pašvaldība, 2022
Ilustrācijas: Dace Kiršpile