

Auto-foto orientēšanās Ziemeļvidzemē

Pērļu medības

No 1. līdz 30. novembrim

Spēles noteikumi

1. Aplūko attēlus un paša izvēlētā secībā dodies uz attēlos redzamajām vietām! Pie katra attēla norādītas tās atrašanās vietas koordinātas (daļā gadījumu koordinātas aizvedīs uz aptuvenu vietu). Papilduzdevumiem koordinātas nav pievienotas.
2. Katrā objektā meklē nelielu plāksnīti ar QR kodu! Zem koda būs paslēpts kāds burts. Paviesojoties visos objektos, tiksi pie 15 burtiem. Sarindojot tos pareizā secībā, iegūsi kādu vārdu savienojumu, kas ir šīs spēles parole!
3. **Papilduzdevuma noteikumi:** atrodi attēlos redzamās vietas un katrā vietā uzņem vienu bildi, kas skaidri norāda, ka esi šo vietu atradis. Ņem vērā, ka papilduzdevuma vietas un objekti atrodas netālu vai pavisam tuvu spēles galvenajiem punktiem. Ar # simbolu pie katra attēla norādīts pavediens vietas atrašanai.
4. **Spēle izveidota gan latviešu, gan igauņu valodā.** Spēlei latviešu valodā jāņem vērā informācija teksta loga augšpusē, savukārt spēlei igauņu valodā jāņem vērā tikai informācija teksta loga apakšējā pusē. Atbildē jāiesniedz parole tikai 1 valodā (attiecīgi tā, kurā spēlēta spēle).
5. Auto-foto orientēšanās veicama neierobežotā laikā. **Svarīgākais ir apmeklēt visas norādītās vietas, uzzināt ko jaunu un krāt paroles burtus!** Savukārt par katru apmeklētu papilduzdevuma vietu un uzņemtu bildi tajā iegūsi papildpunktus.
6. Spēles parole un papildpunktos uzņemtās bildes līdz 1.decembrim jāšūta uz e-pastu: tic@valmierasnovads.lv, tematā norādot PĒRĻU MEDĪBAS.
7. Spēles uzvarētājs ir tas, kurš, apmeklējot visus punktus, atšifrējis spēles paroli un uzņēmis bildes visos papildpunktos! Izlozē par galveno balvu piedalās visi tie, kuri izpildījuši visus iepriekšminētos spēles uzdevumus. Savukārt izlozē par veicināšanas balvām piedalās ikviens, kurš apmeklējis vismaz 10 vietas (paroles atšifrēšana nav obligāta) un iesniedzis atbildi. Ar izlozē laimējušajiem sazināsimies individuāli pēc 1.decembra.

Attēli



57.992682, 25.418319



57.980071, 25.478456




57.91791, 25.25333



58.011939, 25.187080



57.938439, 25.340481



57.898654, 25.335592



57.942793, 25.217582



57.954469, 25.341162




58.079927, 25.189612



57.893751, 25.335717




58.015273, 25.176501



58.024001, 25.337702



58.011386, 25.394479



57.896912, 25.330701



58.049162, 25.187252

Papilduzdevums



1.

#robeža




2.

#dzelceļš




3.

#centrs



4.

#muiža



5.

#dzirnavas



6.

#kalns